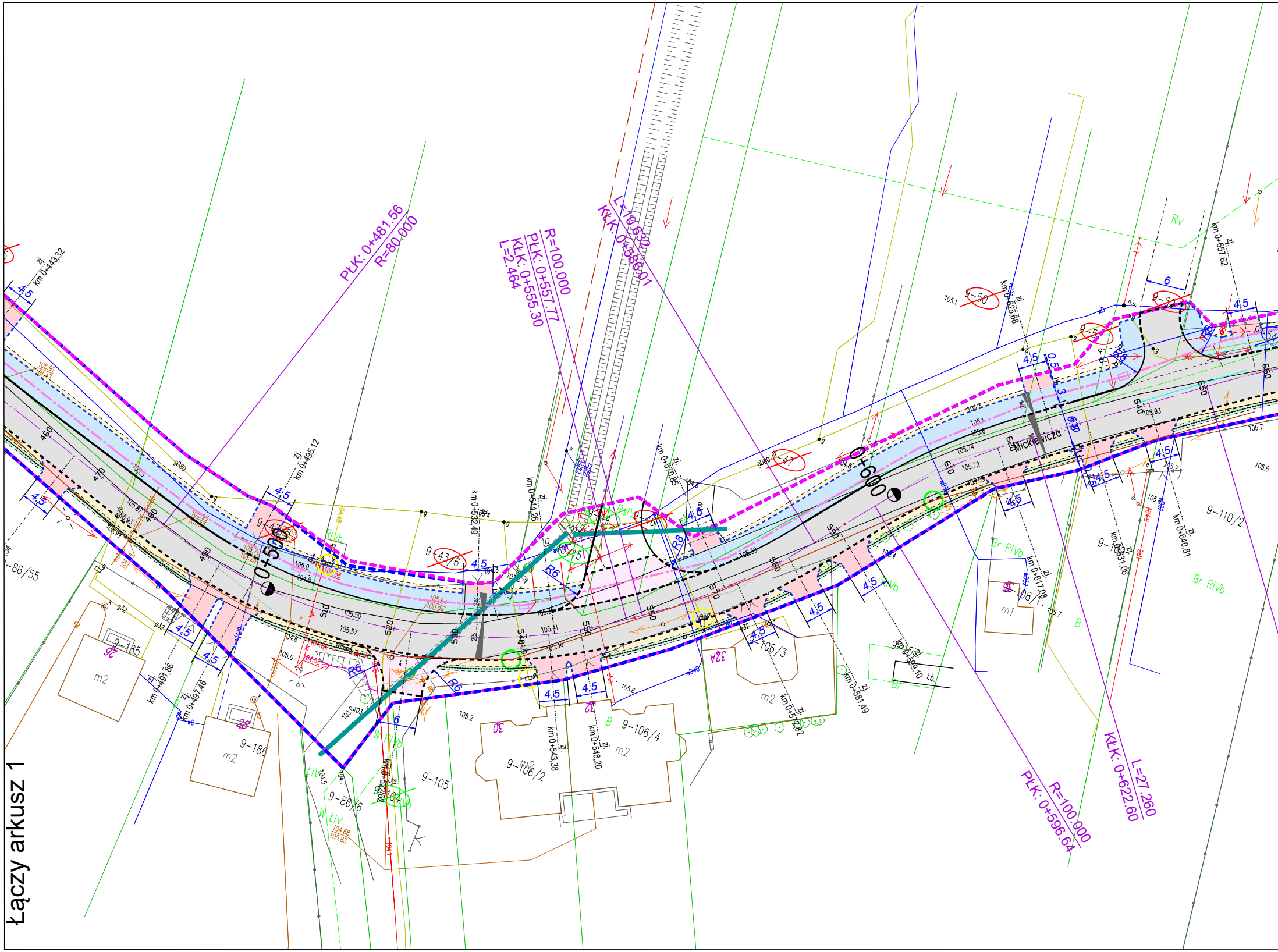
PŁK: 0+481.56
R=80.000
R=100.000
PŁK: 0+557.77
KŁK: 0+555.30
L=2.464
L=10.632
KŁK: 0+568.01
R=100.000
PŁK: 0+596.64
KŁK: 0+622.60
L=27.260
0+500
0+600
Mickiewicza
km 0+443.32
km 0+495.12
km 0+532.49
km 0+544.26
km 0+570.85
km 0+625.68
km 0+657.62
km 0+640.81
km 0+631.06
km 0+617.08
km 0+609.10
km 0+581.49
km 0+572.82
km 0+548.20
km 0+543.38
km 0+491.86
km 0+497.46
9-86/55
9-185
9-186
9-105
9-86/6
9-106/2
9-106/4
9-106/3
9-110/2
9-108/1
9-47/6
9-50
9-47
m2
m1
Br RIVb
RV
ŁIV
4.5
6
R6
R8
2%
450
460
470
480
490
510
520
530
540
550
560
570
580
590
610
620
630
640
650

Łączy arkusz 1

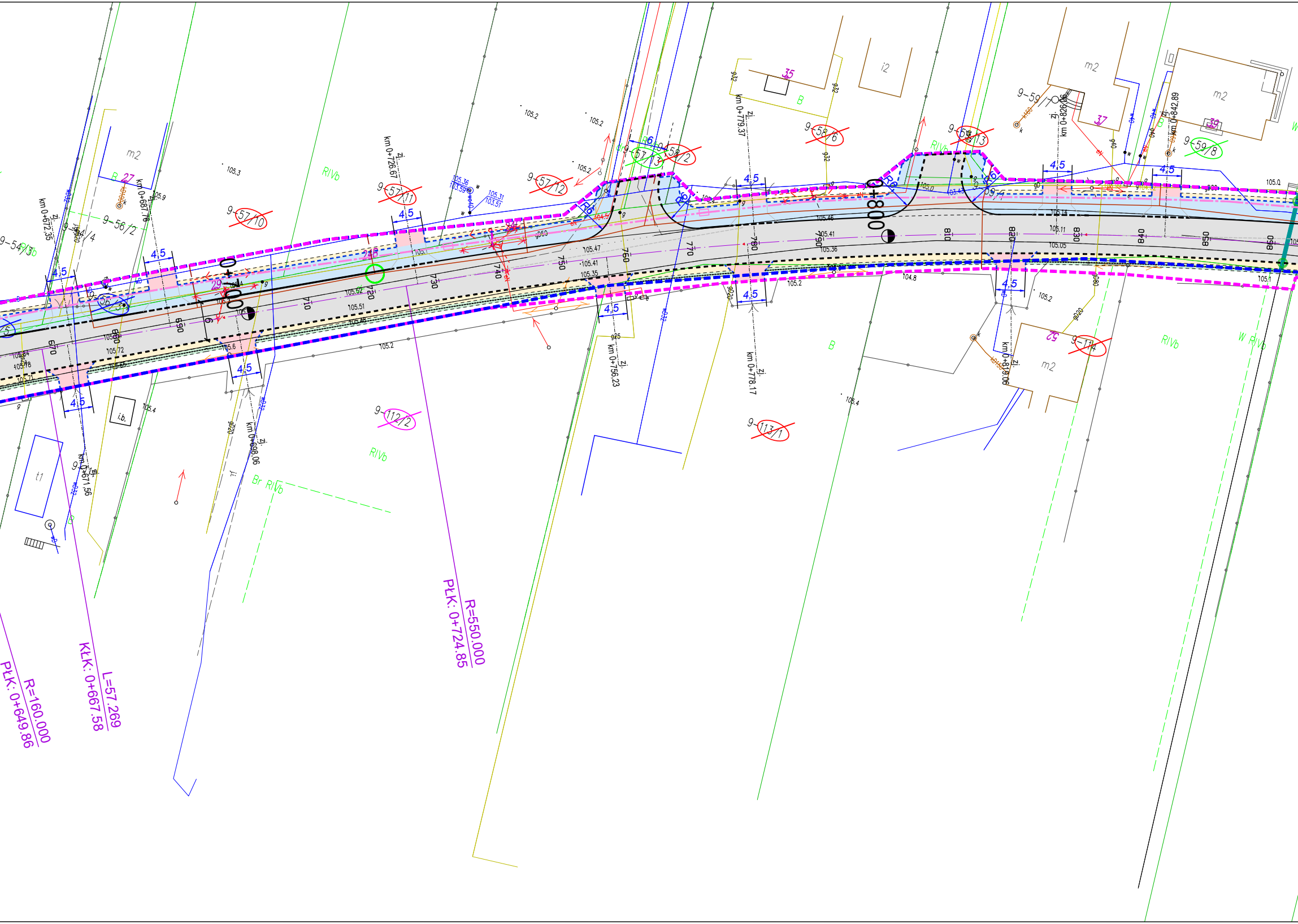
0+700
0+800
670
680
690
710
720
730
740
750
760
770
780
790
810
820
830
840
850
860
R=160.000
PłK: 0+649.86
L=57.269
KłK: 0+667.58
R=550.000
PłK: 0+724.85
km 0+672.35
km 0+687.76
km 0+726.67
km 0+756.23
km 0+779.37
km 0+778.17
km 0+698.06
km 0+671.56
km 0+819.06
km 0+826.06
km 0+842.89
9-54/3
9-56/2
9-56/4
9-57/10
9-57/11
9-57/12
9-57/13
9-58/2
9-58/6
9-58/13
9-59/7
9-59/8
9-112/2
9-113/1
9-114
27
29
35
37
39
m2
i2
t1
i.b.
B
RIVb
Br RIVb
W RIVb
R6
4.5
105.3
105.2
105.9
105.4
105.0
105.1
104.8
105.52
105.51
105.47
105.41
105.36
105.35
105.46
105.11
105.05
105.72
105.6
105.36
103.59
105.31
103.51
zj.

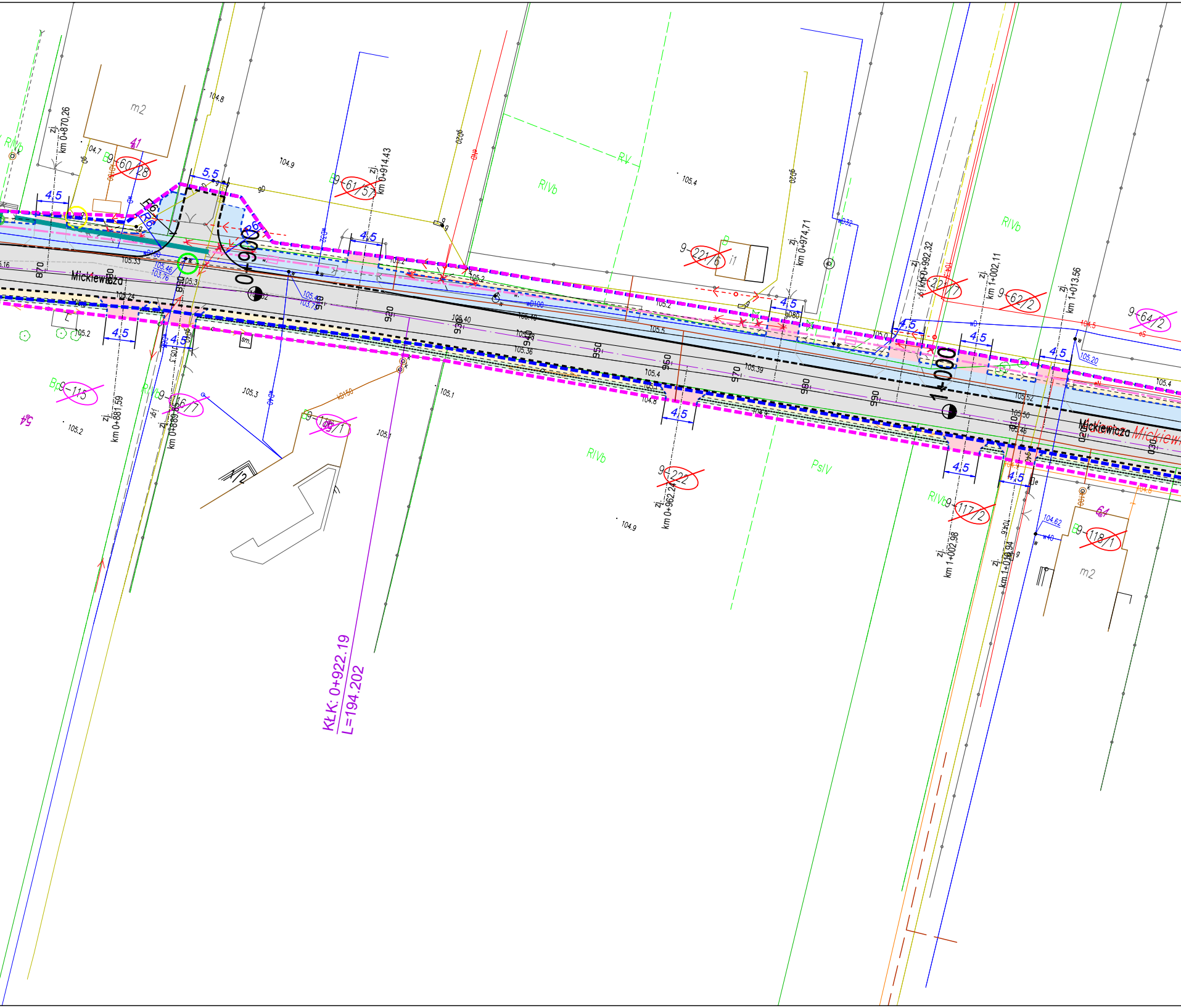
Mickiewicza
Mickiewicza
Mickiew
0+900
1+000
KŁK: 0+922.19
L=194.202
zj. km 0+870,26
zj. km 0+881,59
zj. km 0+889,85
zj. km 0+914.43
zj. km 0+962.24
zj. km 0+974,71
zj. km 0+992,32
zj. km 1+002,11
zj. km 1+002,98
zj. km 1+013.56
zj. km 1+019,94
870
880
910
920
930
940
950
960
970
980
990
1010
1020
1030
4,5
5,5
R6
R6
R6
m2
m2
41
64
54
9-60/28
9-61/57
9-221/6
9-221/7
9-62/2
9-64/2
9-115
9-116/7
9-116/1
9-222
9-117/2
9-118/1
B
Bp
i1
RIVb
RV
PsIV
sm.
104.7
104.8
104.9
105.4
105.2
105.33
105.46
103.76
105.3
105.24
105.16
105.40
105.48
105.38
105.36
105.5
105.39
105.0
105.20
105.52
105.50
105.46
105.1
104.8
104.62
104.5
105.42
103.79
wD100
wD32
w40
kD150
gD
gD20
gD80

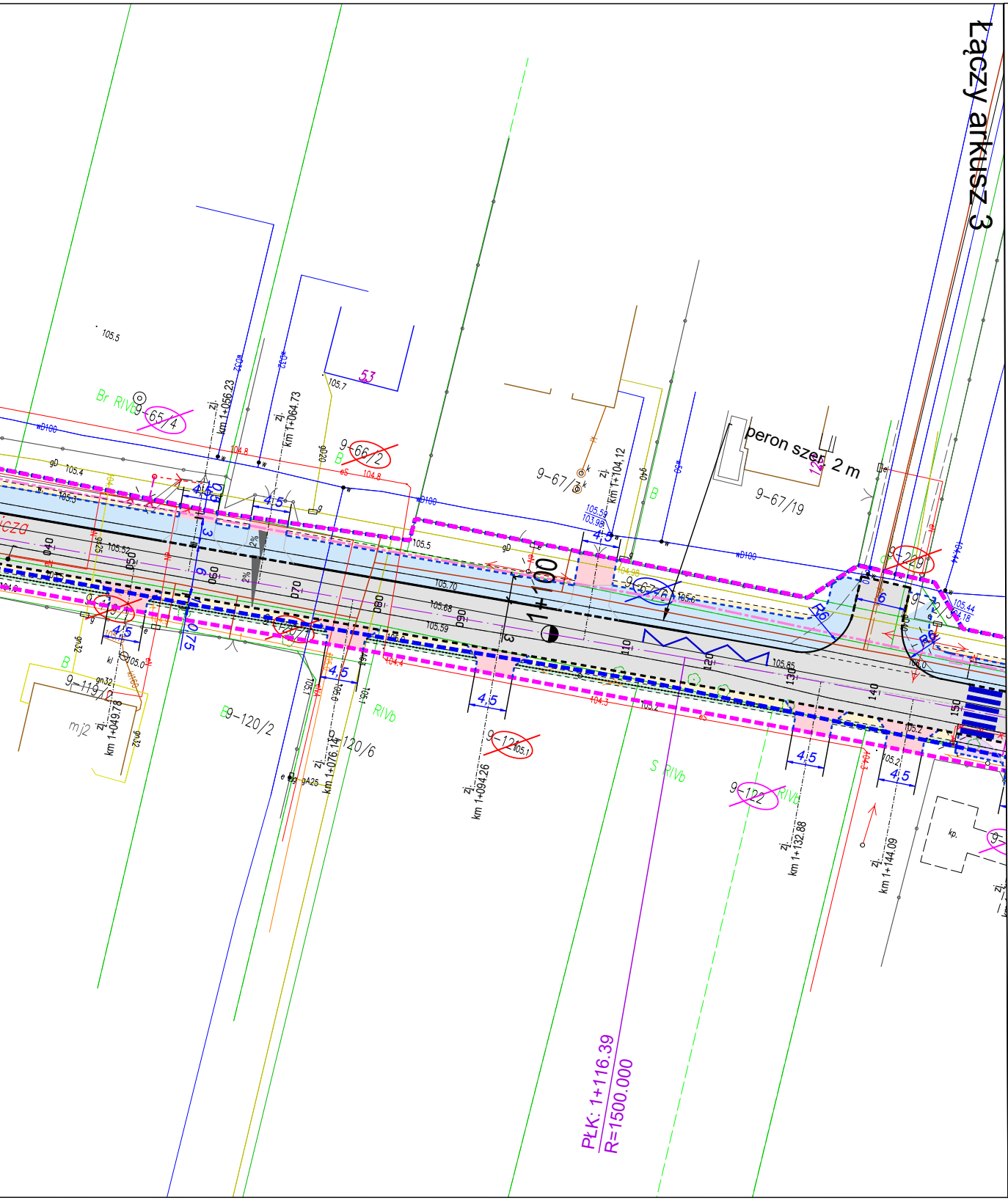
Łączy arkusz 3
peron szer. 2 m
9-65/4
9-66/2
9-67/4
9-67/19
9-67/6
9-229
9-72
9-119/2
9-120/2
9-120/6
9-121
9-122
53
mj2
Br RIVb
RIVb
S RIVb
B
zj. km 1+049.78
zj. km 1+056.23
zj. km 1+064.73
zj. km 1+076.14
zj. km 1+094.26
zj. km 1+104.12
zj. km 1+132.88
zj. km 1+144.09
1+100
4,5
4.5
6
3
2%
R6
105.5
105.7
105.4
105.3
105.52
105.70
105.68
105.59
105.56
105.85
105.0
105.2
105.1
105.44
104.8
104.3
104.4
103.98
kp.
PŁK: 1+116.39
R=1500.000

PROJEKT ZAGOSPODAROWANIA TERENU
„Rozbudowa drogi gminnej (dawnej drogi powiatowej nr 2703W) ulicy Mickiewicza w Góraszce gm. Wiązowna”

skala 1:500

LEGENDA:

▨	Projektowana jezdnia z BA
▨	Projektowana nawierzchnia ciągu pieszorowerowego z kostki betonowej bezfazowej gr. 8cm
▨	Projektowana nawierzchnia ścieku przykrawężnikowego z kostki betonowej
▨	Proj. nawierzchnia zjazdów indywidualnych z kostki bet. gr. 8cm
▨	Proj. nawierzchnia zjazdów publicznych z kostki betonowej gr. 8cm
▨	Proj. nawierzchnia chodników z kostki betonowej gr. 8cm
▨	Proj. pobocza z kruszywa naturalnego
▨	Projektowany dren francuski
▨	Projektowane zieleńce
━ - - -	Projektowany krawężnik betonowy 20x30cm / 20x22cm (obniżony)
- - -	Projektowane obrzeże betonowe 8x30cm
━	Projektowany przepust
— — —	Projektowany rów kryty
- - -	Projektowana sieć gazowa
— · —	Projektowany kanał technologiczny
— — —	Projektowana sieć energetyczna kablowa nN
- - - ●	Projektowana linia teleokomunikacyjna na podbudowie słupowej
- - < - - ○	Projektowana sieć elektroenergetyczna napowietrzna nN
— — —	Projektowane przedłużenie przyłączy k.s.
× — ×	Rozbiórka odcinków oświetlenia drogowego
× eN ×	Rozbiórka odcinków sieci energetycznych
× ● g ×	Rozbiórka gazociągu
× t ×	Rozbiórka sieci telekomunikacyjnych
< × ×	Rozbiórka napowietrznych sieci energetycznych z przyłączami
× × >	Rozbiórka podpór słupowych linii telekomunikacyjnej
Ø	Działki przewidziane do podziału zgodnie z SIWZ
Ø	Działki przewidziane do możliwego podziału zgodnie z SIWZ
Ø	Działki przewidziane do przejęcia w całości zgodnie z SIWZ
Ø	Działki przewidziane do podziału nieuwzględnione w SIWZ
- - -	Granica pasa drogowego niezbędna do realizacji inwestycji
- - -	Granica pasa drogowego zgodnie z MPZP

Arkusz 2

PRACOWNIA PROJEKTOWA KOMI Sp. z o.o.
Pracownia Projektowa **KOMI Sp. z o.o.**
15 - 274 Białystok
ul. Waszyngtona 24 m.197
NIP:9662098847 REGON:362185654 KRS:0000570036
tel. 85 74 20 117 85 811 09 09 email: biurokomi@gmail.com

SKALA:	TYTUŁ RYSUNKU:	NR RYSUNKU:
1:500	**PROJEKT ZAGOSPODAROWANIA TERENU**	1 **Arkusz 2 z 3**
OBIEKT:	**„Rozbudowa drogi gminnej (dawnej drogi powiatowej nr 2703W) ulicy Mickiewicza w Góraszce gm. Wiązowna”**	DATA: **V 2022**
STADIUM OPRACOWANIA:	**KONCEPCJA**	
ZESPÓŁ PROJEKTOWY:		
BRANŻA / FUNKCJA	IMIĘ I NAZWISKO, UPRAWNIENIA	PODPIS
DROGI Projektant	mgr inż. **Robert Chocian** PDL/0028/POOD/11 w specj. drogowej	